

Informatīva izdruka no portāla GEO RĪGA

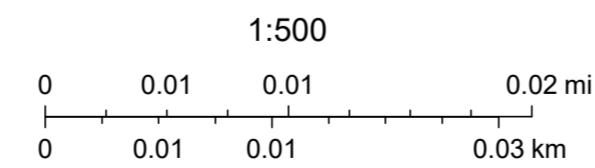


31.05.2023. 08:23:55

- Rīgas robeža
- Sarkanās līnijas (spēkā esošas)
- Zemes vienības
- Ēkas

PIENĒMIE APZĪMĒJUMI

- IEEJAS VĀRTI
- METĀLA SOLI
- ZĀLIENS
- GĀJĒJU CEĻS



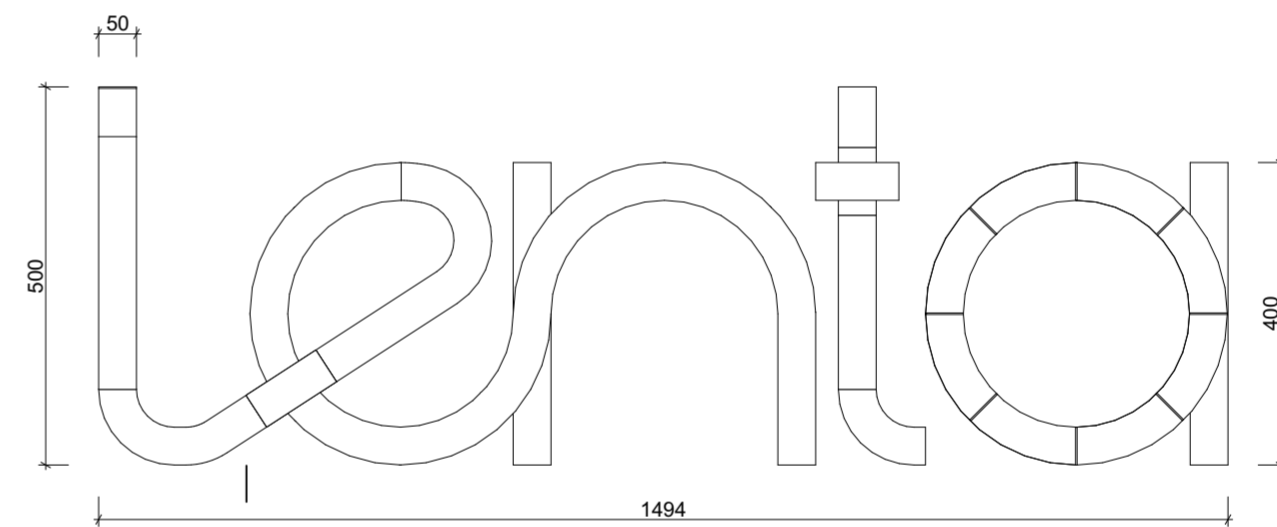
TAPIS, Rīgas valstspilsētas pašvaldība, VZD

ZEMESGABALA NOVIETNES SHĒMA

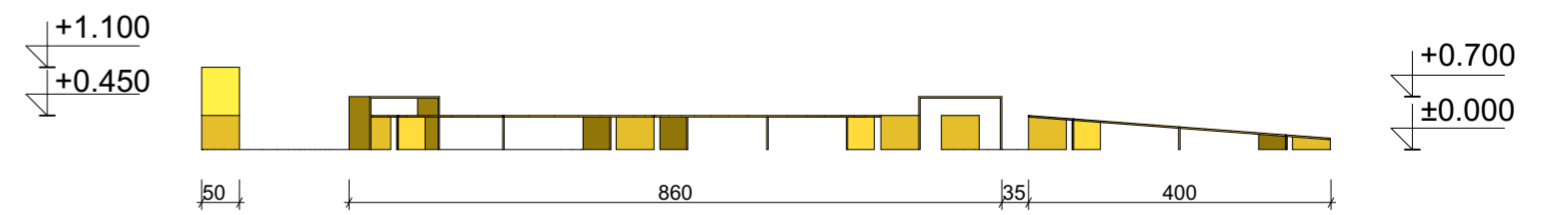
GEO RĪGA



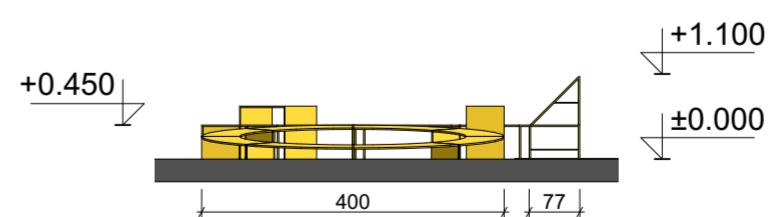
VĀRTU PRETSKATS M 1:100



SOLU VIRSSKATS M 1:100



SOLU SĀNSKATS M 1:100



SOLU SĀNSKATS M 1:100

- VISI IZMĒRI SKATĀMI CENTIMETROS (cm)
- AUGSTUMA ATZĪMES SKATĀMAS METROS (m)

Idejas autori: RTU Arhitektūras fakultātes 3.kursa studenti (Kitija Paula Kīrķe, Anete Brēdiķe un Dita Zāle) un Inženierekonomikas un vadības fakultātes 2.kursa students (Valts Kālis) sadarbībā ar Torņkalna apkaimes biedrību.